

KATASTRÁLNÍ ÚZEMÍ
POZEMEK KN, PARCELNÍ ČÍSLO
DRUH POZEMKU

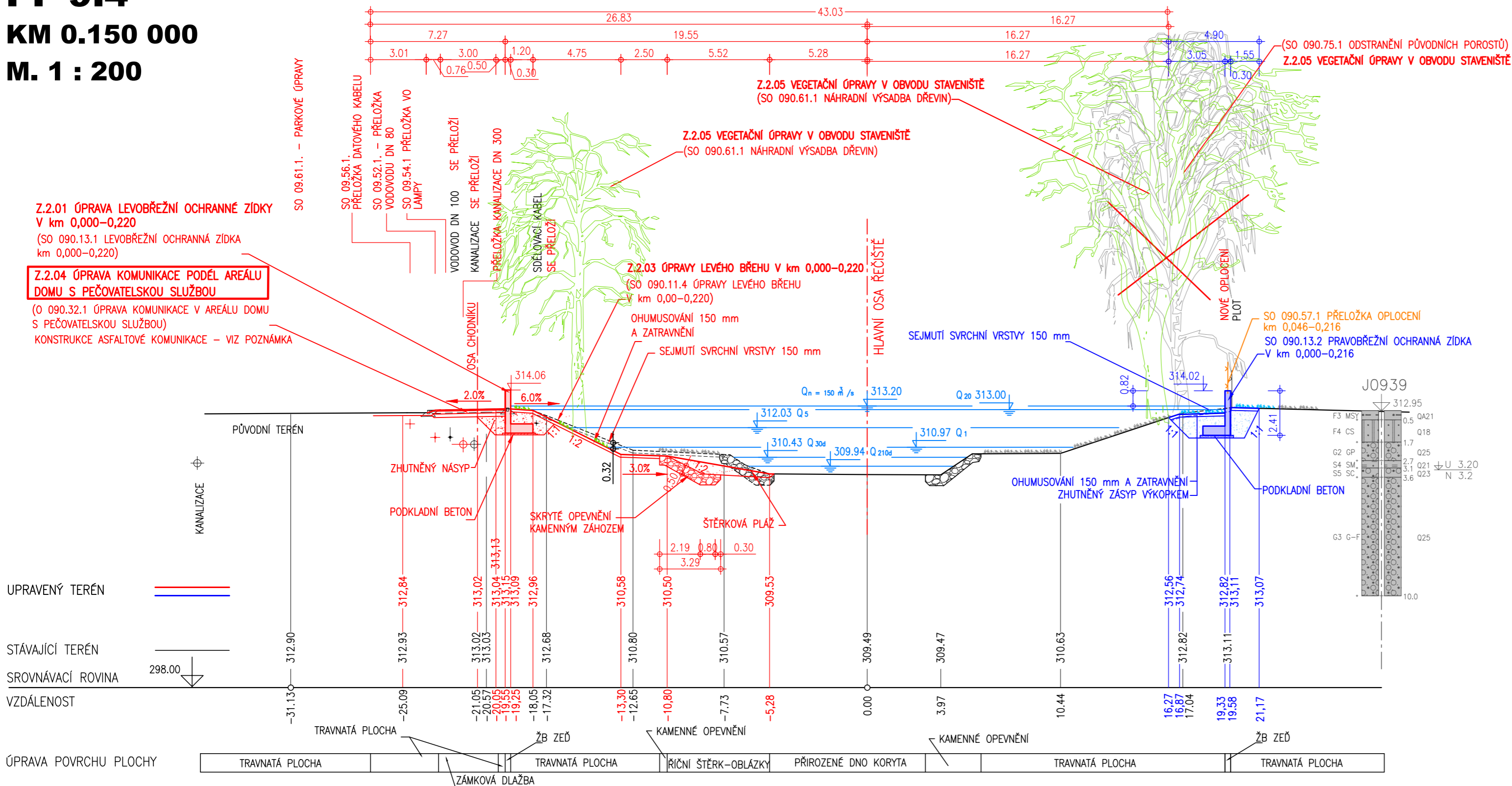
KRNOV – HORNÍ PŘEDMĚSTÍ			OPAVSKÉ PŘEDMĚSTÍ
369/25	369/1	5791/36	5791/1
OSTATNÍ PLOCHA–OSTATNÍ KOMUNIKACE		VODNÍ PLOCHA–KORYTO VODNÍHO TOKU PŘÍROZENÉ NEBO UPRAVENÉ	
OSTATNÍ PLOCHA–OSTATNÍ KOMUNIKACE		ZASTAVĚNÁ PLOCHA A NÁDVOŘÍ	

Z 2.04 ÚPRAVA KOMUNIKACE PODÉL AREÁLU DOMU S PEČOVATELSKOU SLUŽBOU

PF 9.4

KM 0.150 000

M. 1 : 200






LEGENDA

**ZÁMĚRY MĚSTA KRNOVA – ZPRACOVÁNÍ VYBRANÝCH PRVKŮ ZE STUDIE "KRNOV: ŘEKA VE MĚSTĚ"
ZAŘAZENÝCH DO I. ETAPY PRACÍ**

STAVEBNÍ OBJEKTY STAVBY PPO "02.090 OPATŘENÍ V ÚSEKU KRNOV – MĚSTO" ZPRACOVANÉ
PRO POVODÍ ODRY s.p. VE STUPNI DUR, KTERÉ NEBYLY UPRAVOVÁNY V RÁMCI ZPRACOVÁNÍ
TECHNICKÉHO PODKLADU "KRNOV – ŘEKA VE MĚSTĚ – I. ETAPA"

— SOUVISEJÍCÍ, KOORDINOVANÁ STAVBA

<p>Objednatel:</p> <div data-bbox="2613 1014 2821 1031">  </div> <p>Město Krnov se sídlem Městský úřad Krnov Hlavní náměstí 1, 794 01 Krnov</p>	<p>Zhotovitel:</p> <div data-bbox="2912 988 3028 1031"> <p>Společnost ATELIER FONTES AQUATIS</p> </div> <div data-bbox="3068 937 3228 992">  </div> <p>ATELIER FONTES, s.r.o. Křídlovická 314/19, 603 00 Brno</p> <div data-bbox="3297 992 3476 1014">  </div> <p>AQUATIS a.s. Botanická 834/56, 602 00 Brno</p> <p>Spolupráce:</p> <p>Ing.Arch. Vendula Markevičová/Public Atelier Ing. Petr Ondruška RSE Project s.r.o.</p>
<p>Akce: KRNOV – ŘEKA VE MĚSTĚ – I. ETAPA</p>	

Hlavní inženýr projektu: ING. TOMÁŠ HAVLÍČEK		Stupeň: technický podklad	
Zodp. projektant: ING. ROSTISLAV MIKULÁŠEK		Datum: LEDEN, 2023	
Vypracoval: ING. ROSTISLAV MIKULÁŠEK		Zakázkové číslo: AF 2210, AQT 122068A	
Kontroloval: ING. JIŘÍ ŠVANCARA		Název souboru: Usek_B_C_D_prnice_rezy_2.dwg	
Část:			
D.2 ÚSEK B - od železničního mostu k mostu "U Jatek"(staničení km 0,000-0,230)			
Z 2.04 ÚPRAVA KOMUNIKACE PODÉL AREÁLU DOMU S PEČOVATELSKOU SLUŽBOU			
Název přílohy:		Formát: 3 A4	
ŘEZ PF 9.4		Měřítko:	Číslo přílohy:
		1 : 200	D.2.4.1